メタセコイア並木（高島）

海津大崎（高島）

八幡堀（近江八幡）

近江商人屋敷（東近江）

ようこそ、湖国へ
～風が歌い、波が誘う～

ビワイチ―びわ湖一周サイクリング

青い空と緑の大地のはざまを、きらめく湖面を見つめて走る爽快感。
全身を使って自転車をこぎ、五感のすべてで琵琶湖を味わう。
自分の力だけで成し遂げるビワイチの、高揚感・充実感・達成感は、
体験した人だけが味わえる。
まだ知らない湖国、新しい発見が、ここにはあります。
さあ、ビワイチに出かけよう！

彩なす四季のもと
山と川と湖が織りなす
豊かな自然のふところを走る

なぎさ公園の菜の花畑（守山）

日牟禮八幡宮（大津）

歴史を感じて
古代から連なる土地をめぐり、
戦国武将の生きざまをたどる

特別史跡彦根城跡（彦根）

文化の香にふれ
自然が育んだ、
知恵深い暮らしと祈りに出会う

信楽ろくろ体験（甲賀）

かばた（高島）

サイクルトレイン（近江鉄道）

サイクルクルーズ（オーミマリン）

美味をたずねる
湖魚に近江牛にスイーツ、
ここにしかない味わいもビワイチの魅力

スイーツ

近江牛

湖魚

白鬚神社（高島）

ビワイチ サイクリングマップ

BIWAICHI ビワイチ

NATIONAL CYCLE ROUTE

滋賀県
滋賀プラス・サイクル推進協議会

滋賀への行き方

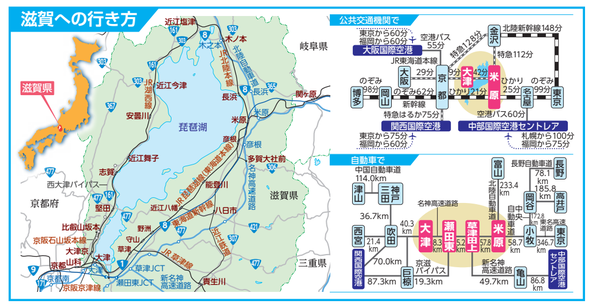

サイクルサポートステーション

BIWAICHI ビワイチ
CYCLE SUPPORT STATION

トイレや空気ポンプの貸し出しなどを行うサイクリストのおもてなし拠点

コンビニや道の駅、飲食店、ホテルなど県内全域約 300 カ所で展開。
施設ごとに様々なサービスを提供し、ビワイチをサポートします。
（裏面のマップの中に　　表示しています）

こののぼりが目印！

アプリ「ビワイチサイクリングナビ」

ビワイチサイクリングナビ

OFFICIAL BIWAICHI Cycling Navi

ダウンロードはこちらから

おすすめのサイクリングコースや観光スポット情報のほか、走行距離や消費カロリー情報も表示するなど、県内でのサイクリングをトータルにサポートします。

滋賀県では、自転車保険の加入が義務づけられています。

下のチェック表で確認しましょう。

- □自転車向けの損害賠償保険に加入している
- □その他の損害賠償保険に加入しており「個人賠償責任特約」を付帯している
  - 自動車保険　火災保険　傷害保険
  - 共済　団体保険　など
- □TSマーク付帯の保険に加入している

NO

自転車保険に未加入です。
ビワイチ出発前に以下のいずれかで必ず手続きしてください。

▶ 保険会社に相談しよう
保険料や補償範囲、付帯するサービスなど、自分にあった保険を選ぼう。

▶ 自転車店に相談してTSマーク※をつけてもらおう

TSマーク

※TSマークとは
自転車安全整備士が点検整備した自転車に貼付することができ、傷害保険、対人賠償責任保険が付帯。

※詳しくは滋賀県自転車条例のHPをご覧ください。
http://pluscycle.shiga.jp/regulation/insurance_public/

YES

いずれかにチェック ☑ できれば
自転車保険に加入しています
補償内容については、各保険会社にご確認ください。

ビワイチサイクリングマップ
平成 29（2017）年 3 月初版発行　令和 3（2021）年 3 月第五版発行

<問い合わせ先>
滋賀県　観光振興局　ビワイチ推進室
〒520-8577 滋賀県大津市京町 4-1-1　Tel.077-528-3746　Fax.077-528-4877

本マップに掲載している情報は、令和 3（2021）年 3 月現在のものです。掲載の内容は変更される場合があるますので、おでかけの際は事前にご確認ください。

このマップは、バイオマス発電による自然エネルギーを利用して、植物油インキで印刷しています。

びわ湖一周の基礎知識

琵琶湖をすべて一周すると約 200km あります。走り慣れた人なら 1 日で走れる距離ですが、おすすめは 2 ～ 3 日かけて観光や食事などを楽しむビワイチです。
一周完全走破にこだわる必要はありません。琵琶湖大橋の北側だけなら約 150km、南側だけなら約 50km、さらには船を組み合わせてショートカットすることもできます。すべて含めて「ビワイチ」です。
走る方向は反時計回りが基本です。自転車は左側通行なので、琵琶湖を左手に見て走る方が湖岸近くを走れ、交差する道路も少なく走りやすいのです。走行レベルに応じて低速・上級の 2 つのコースが設定されています。
低速コースは家族連れなどのサイクリングの初／中級者が地域の魅力に触れながらゆっくりと走行できるコースです。スポーツとしてサイクリングを楽しむ上級者は上級コースを走行してください。
ベストシーズンは春と秋です。夏は熱中症に要注意。冬は積雪があるので適しません。
また、「ビワイチ」は、令和元年 11 月、日本を代表し、世界に誇りうる魅力的で安全なサイクリングルートとして、国土交通省自転車活用推進本部の指定する「ナショナルサイクルルート」第 1 号に指定されました。

プランを立てよう

自転車の平均速度を、休憩も含めて時速 12km と想定して計画します。

1 泊 2 日の場合

宿泊地は、出発が大津なら木之本あたり（走行距離 96km）、米原なら近江舞子あたり（85km）が適当です。

2 泊 3 日の場合

宿泊地は、出発が大津なら 1 日目は彦根あたり（65km）、2 日目は近江高島あたり（80km）。米原なら 1 日目は近江高島あたり（75km）、2 日目は近江八幡あたり（86km）が適当です。（3 日目は 3～5 時間で 36～60km 程度を想定）。

初心者が 1 泊 2 日に挑むなら、完全一周 200km よりも北湖一周 150km を、この 2 泊 3 日のプランに準じて計画すると、それほど無理なく走れます。
自転車旅に慣れない 1 日目の距離は短めに、早めに宿に到着するような余裕のある行程をおすすめします。
できるだけ早朝に出発し、特に日暮れの早い 10 月から 4 月は、17 時までには走り終えるプランを立てましょう。

おすすめ車種「スポーツバイク」と呼ばれるタイプの自転車を選びましょう。

ロードバイク
（おすすめ度 ★★★）

もともとロードレースのためにつくられた自転車で、長距離を速く走ることに特化しています。ただし、細いタイヤ、特有のドロップハンドルの操作や深い前傾姿勢には少し慣れが必要です。最近はレースほどのスピードを求めない人向けに、少し楽な乗車姿勢で乗れるロングライド向けモデルも多くあります。

クロスバイク
（おすすめ度 ★★★）

まっすぐのハンドルと少し太めのオンロードタイヤを装備したスポーツバイク。ロードバイクほどのスピードは出ませんが、操作感はシティサイクルに近いので初めての方でも安心して乗ることができます。一般的にロードバイクよりも軽めのギヤが採用されているため、登り坂も楽に登ることができます。

マウンテンバイク
（おすすめ度 ★★☆）

主に山の中などのオフロードを走るために作られた自転車。ビワイチではすべて舗装路を走ることになるので、太く凸凹したタイヤは抵抗になってしまいます。
また、サスペンション付きのモデルの場合、ペダルを踏みこんだ力が吸収されてしまい効率が悪くなってしまうことがあります。

ミニベロ（小径車）
（おすすめ度 ★★☆）

20 インチ以下の小さな車輪を採用した自転車。折り畳みタイプであれば、電車やバス、船などの公共交通機関と組み合わせることも便利です。
ただし、走行性能としてはロードバイクやクロスバイクには劣ります。スポーツ走行に対応しないものもあるので注意が必要。

シティサイクル（いわゆるママチャリ）
（おすすめ度 ★☆☆）

お買い物に便利なシティサイクルは、長距離を走るようには設計されていませんので不向きです。

乗車前に点検しよう

安全で快適に走るために、出発前には必ず確認しましょう。自信がない場合は自転車店などに相談してください。

タイヤ
空気は十分に入っているか。すり切れ、傷、変形などがないか。手で車輪を回してみて、ゆがみがないかをチェック。

ブレーキ
前後のブレーキを握った状態で前後にゆすってみて、効き具合と万が一付きをチェック。また、ブレーキシュー（ゴム）は減っていないか。ワイヤーは傷んでいないか。

各部の固定
片輪すつ 10cm くらい持ち上げて落としてみて音を確認し、ゆるみやガタ付きがないかチェック。ハンドルとサドルは車体にまっすぐにしっかりと固定されているか。

チェーン
チェーンは汚れていないか。注油は、少し湿っているように見える程度が適正。変速機は正常に動いているか。

ライト
前照灯は十分な明るさがあるか。（トンネルを通過するので必須）。後ろは反射材だけでなく、尾灯／リアライトを装着し常時点滅するとより安全）。

ベル
装着されているか。ちゃんと鳴るか。

ポジション
車体の点検が終わったら、ポジション（乗車姿勢）をチェック
サドルに座ってペダルにかかとを乗せたときに膝が伸びきる程度が、おおよそ適性のサドル高です。つまずが地面につかない場合は、少しだけ下げてください。その状態でハンドルに手を添えてみて、姿勢がきつくないか確認してみましょう。きつい場合にはハンドル位置の調整が必要です。また、ブレーキや変速のレバーが無理なく操作できるかどうかもチェックしましょう。

服装・持ち物

サイクリングはスポーツです。スポーツに適した服装を選びましょう。荷物はできるだけ軽く小さくまとめて。

ヘルメット
安全のために必ず着用しましょう。ドライバーから認識されやすくなる効果もあります。

上半身
寒暖差に対応できるように重ね着をしましょう。汗をかくので肌着はドライ素材のものがおすすめ。

下半身
脚の動きを邪魔しないようにストレッチ性が必要です。硬いデニムなどは避けましょう。お尻が痛い人には、パッド入りのインナーもおすすめ。また、裾がチェーンに巻き込まれないように要注意。

シューズ
靴はローカットで底が固い運動靴が適しています。靴ひもがチェーンに巻き込まれないようにまとめる必要があります。

アイウェア
夏の日差しや飛んでくる虫などから目を守るために、メガネやサングラスがある方がよいでしょう。

手袋
手に伝わる衝撃を和らげてくれるグローブ。転倒時には手を守ります。

バッグ類
荷物はできる限り軽くコンパクトにまとめて、リュックに入れるのが一般的です。ただし長距離では重さが意外とこたえますので、可能であれば、自転車本体に取り付ける専用バッグを使うと身体への負担が軽減できます。片方の肩に負担がかかる斜めがけタイプのバッグは避けた方がよいでしょう。

持ち物リスト
- ボトル（水筒）
- 補給食（携行食）
- パンク修理セット
- 予備のチューブ
- 携帯空気入れ
- 工具
- 自転車用カギ
- 着替え類
- 地図
- 雨具
- 救急用品
- 輪行袋※
- その他
  （お金・クレジットカード・スマホ／携帯電話・カメラなど）

※輪行袋
輪行とは、自転車を分解するか折りたたんで袋に入れ、公共交通に載せて運ぶこと。自転車を入れる袋を輪行袋と呼ぶ。持っていると、ビワイチを途中でリタイアせざるを得ない場合に役立つ。

パンク修理セット

携帯空気入れ（ポンプ）　予備のチューブ

走り方

長距離を無理なく走るためのコツ、自転車の基本的な使い方を押さえましょう。

適正なギヤを選ぼう
少し軽く感じるくらいが長距離を走るにはちょうどいいギヤです。常に一定の速度でペダルを回せるように、坂道や向かい風などに応じて、こまめに調整するとよいでしょう。

適度に休憩しよう
1 時間に 1 回は 5 ～ 10 分程度の休憩をとりましょう。長すぎると逆効果です。

十分な水分補給
自転車は思っている以上に汗をかきます。喉の渇きを感じるより前に、少しずつ飲むのがベストです。

ブレーキの操作
右が前輪、左が後輪。片側だけを使うと転倒の危険があります。必ず両手で操作しましょう。

エネルギー補給
朝食はしっかりと。走っている途中もこまめに補給を。どうせなら、その土地の美味しいものを。

疲れをやわらげるために
出発前には軽くストレッチ、休憩の度にも筋肉をほぐすようにしましょう。走り終えたら十分にマッサージをしておくと、翌日に残る疲労がずいぶん軽くなります。疲れがたまってくる後半には、普段はなんでもない障害物にぶつかったり段差で転んだりすることがあるので気をつけましょう。

交通ルールとマナー

基本は車道を左側通行すること。歩行者に思いやりをもって走ること。

車道の左側通行が原則
自転車は車両です。車道の一番左の車線を走ることが法律で定められています。「自転車及び歩行者専用」の標識がある歩道では自転車の通行が認められていますが、歩行者が最優先です。
歩行者がいたら、必ず徐行して安全な間隔をあけて通過しましょう。安全に通過できないときには停止して、自転車を降りましょう。ベルを鳴らしてはいけません。

交通ルールを守ろう
- 交差点では信号に従いましょう。前方の信号が赤の場合は、左折もできません。右折をする場合は、道路の左端を走り、まず前の通りを渡り終わってから、直角に向きを変えて、右の通りを渡りましょう。
- 「止まれ」の標識があれば、自転車も「一時停止」を守りましょう。
- 一列になって走りましょう。並走をしてはいけません。
- トンネルでは必ずライトを点灯しましょう。やむをえず暗い時間帯に走る場合も点灯を。
- 飲酒運転、二人乗り（6 歳未満の幼児同乗を除く）、傘差し運転、携帯電話やスマートフォン等を使用しながらの運転、イヤホン等を使用しながらの運転は禁止です。

歩行者や生活している人に配慮して走りましょう
道路はサーキットではありません。そこには生活している人たちがいます。ビワイチでは他人の暮らしの場を走らせてもらっているという感謝の気持ちを忘れずに。集落内を走るときは必ずスピードを控えましょう。
道をおけてもらった時には「ありがとう」の声かけがあるとお互いに気持ちがいいです。

手信号の使い方　一人で走る人もグループで走る人も
指示器やブレーキランプのない自転車は、手信号でドライバーや後ろの人に自分の動きを伝えます。
同時に声もかけましょう。手信号を出す余裕がない場合は声だけでもかまいません。後続の人は、前の人の手信号を確認したら「はい」と声を出すようにすると、集団走行の安心が高まります。

ビワイチの通行ルール

青線の意味は？「ビワイチ」ルートを案内する滋賀県独自の路面表示　※琵琶湖の反時計回りを推奨しており、湖側のみに表示しています。

車道の場合
自転車の走行位置（範囲）を明示しています。車と同様に交通規制を守り走行してください。

【青破線の場合】
青破線は車線の中に設置されています。

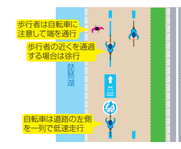

【青実線の場合】
青実線は車線の外側に設置されています。

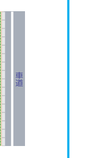

自転車歩行者専用道路の場合
おおよその自転車の走行位置を示しています。歩行者に配慮し、注意喚起等に従い走行してください。

自転車歩行者専用道路とは？
自転車歩行者専用道路とは、自転車および歩行者の交通のために設けられる独立した道路です。ビワイチ等のサイクルルートで整備されています。
普通自転車通行可の歩道（自転車歩行者道）とは異なり、歩行者の近くを通過する場合を除き、自転車に徐行が義務づけられていません。

ヤマト運輸による「宿泊施設宛て」「自分宛て」の手荷物配送

ヤマト運輸営業所（滋賀県内 31 店舗）にお持ち込みの方は、かばんや着替え等の手荷物や購入された土産を配送します。

県内当日便 → 滋賀県内への当日中配送
①ヤマト営業所（米原市・長浜市・高島市）…受付 12 時まで
②ヤマト営業所（上記 3 市以外）……受付 14 時まで

関西即日便 → 関西（大阪・兵庫・京都・奈良・和歌山）当日配送
①ヤマト営業所（滋賀県内全域）……受付 10 時まで

※ホテル・宿泊先への お届けは滋賀県内のみ上記適用いたします。
※悪天候など運行状況次第ではお断りすることがあります。

お問い合わせ
ヤマト運輸（株）
滋賀主管支店
コールセンター
TEL
0570-200-000

タクシーへの自転車搭載サービス
ビワイチレスキュー
ご利用方法
1 電話でお申込み ▶ 2 タクシー到着後 自転車を搭載 ▶ 3 希望目的地へ

自転車の種類によっては、搭載をお断りする場合があります。
（事前に自転車の種類をお知らせください）

詳細はこちら

お電話はこちらから
自転車搭載サービス対象エリア外の場合は通常のタクシー事業者の連絡先を表示します

びわ湖一周サイクリングを楽しむ方を対象にした出張修理サービス
びわ湖サイクルレスキュー
レスキュー範囲　守山市・野洲市・東近江市・近江八幡市・彦根市・米原市・長浜市のびわ湖沿岸
修理にかかった費用（パーツ代＋工賃）に出張の距離に応じた出張料金を加算。ご依頼時にスタッフにご確認ください。
サイクルショップライフ
TEL 0748-26-0803　10:00 ～ 19:00 水曜休
〒523-0816　近江八幡市西庄町 1808-1
＜協賛＞　輪の国びわ湖推進協議会

滋賀県のレンタサイクル店情報
本格的なロードバイクやクロスバイクから、シティサイクル（ママチャリ）まで、滋賀で気軽にサイクリングを楽しもう！　スポーツバイクの体験にも。
https://pluscycle.shiga.jp/rental/

ビワイチ・プラス　びわ湖スペシャル サイクリングコース

湖国をもっと楽しみたい！　ビワイチだけじゃない魅力発見！

滋賀県は自然が豊かで、山やまちにも歴史と文化の香りがたっぷり。初心者でもチャレンジしやすいミニコースから本格的サイクリングコースまで。
中上級者向けはアップダウンが激しく、ビワイチルートのような道案内標示もないので、入念に準備してスポーツ自転車で出かけよう。

山も歴史も！　大きく楽しむ南湖一周

65.4km　5 時間 25 分　中級 ★★

大津駅観光案内所で情報をゲットしてスタート。なぎさ公園に出て湖岸を南下し、瀬田唐橋を渡る。建部大社前、旧東海道を通って草津へ。旧草津川沿いのサイクリングロードを湖へ向かう。対岸に比叡山を眺めつつメロン街道を真っ直ぐ北上し、空の広さを味わいながら麦、稲、大豆畑の中を抜ける。ファーマーズマーケットおうみんちではジェラートや果物で一服を。旧野洲川跡をびわこ地球市民の森の横を通って湖岸を南下し、琵琶湖大橋を渡る。そのままレインボーロードを進み坂を登る。伊香立の集落に入り、田んぼの風景をアップダウンしながら仰木の集落を抜け、山の中の細い道から住宅街へ出て、西教寺、日吉大社、近江神宮、三井寺と歴史的な文化資産の続くエリアを走る。大津のまちなかを通り大津駅へと戻る。

瀬田唐橋　（せたのからはし）　地図座標
日本書紀に登場する日本三名橋の一つ。京都への交通や防衛の要衝として戦乱の舞台となった。ここがビワイチの起終点。昔の旅人に思いを馳せ、新たな自転車旅を始めよう。 ▶C14

ファーマーズマーケット おうみんち
大規模な農産物直売所は、地元の野菜や果物だけでなく、パンやおこわ、湯葉の佃煮と品揃えが豊富だ。レストランでの守山の地域食材のランチとジェラートはいつも大人気。▶E11

西教寺（さいきょうじ）
天台真盛宗総本山。聖徳太子が創建。坂本城主だった明智光秀一族の墓がある。本堂や木造阿弥陀如来坐像など多くが重要文化財に指定され、狩野派の襖絵や庭園も見どころ。▶B11

坂本のまちなみ（さかもとのまちなみ）
比叡山延暦寺の門前町として栄えた坂本は、延暦寺で修行を終えた僧侶の隠居所であった里坊が多く残る。また、石工集団の穴太衆が積み上げた見事な石積みを見ることができる。▶B12

草津まちなかから信楽たぬきとお茶の里

70.3km　4 時間 45 分　上級 ★★★

草津川跡地公園 ai 彩ひろばを起点に、湖を背に旧草津川沿いのサイクリングロードを走り、1 号線を上の橋で越える。東海道を少し走り、川沿いに田園地帯を抜けて上田上へ向かう。平野部の交差点で左折し、赤煉瓦の大戸川発電所橋を通って、水と緑の景色を楽しみながら大戸川沿いをゆるやかに上っていこう。かつての首都、紫香楽宮跡に立ち寄ったら、国道 307 を走って陶芸のまち、信楽へ。至る所でユーモラスな狸の焼き物が出迎えてくれる。307 号は交通量が多いため、危険のないよう気をつけよう。お茶の産地の朝宮を過ぎ、緑のきれいな信楽川沿いを下る。急坂の関津峠を越えて瀬田川沿いを走り、南郷の瀬田川洗堰で対岸へ。瀬田川沿いを北上し、瀬田唐橋を渡る。湖岸を走って ai 彩ひろばへ。

草津川跡地公園（くさつがわあとちこうえん）
天井川だった旧草津川の跡地を一部整備した公園。湖岸に近い「ai 彩ひろば」はカフェや BBQ、いちご狩り、市街地に近い「de 愛ひろば」はスポーツや食事などが楽しめる。▶D12,D13

道の駅こんぜの里りっとう（みちのえきこんぜのさとりっとう）
キツい坂の上の見晴らし最高の立地。隣接する広場は心地よい緑の空間だ。栗東市の特産いちじくなど地元産品が並び、しし丼やぼたん鍋といったジビエメニューも楽しめる。▶F14

信楽窯元散策路（しがらきがまもとさんさくろ）
日本遺産に認定された「日本六古窯」の産地の一つ、信楽の窯元をめぐる道。道々に様々な陶器のオブジェがあり、登り窯が見られる。画廊や店も多数。▶G16

石山寺（いしやまでら）
奈良時代創建の真言宗の大本山、西国三十三所第十三番札所。天然記念物の硅灰石が名の由来。本堂をはじめ多くの国宝と重要文化財がある。紫式部が源氏物語の構想を練った寺。▶C14

野洲川・日野・旧東海道をたどる旅

123.8km　9 時間 40 分　中級～上級 ★★☆

ジャイアントストアびわ湖守山で自転車を借り、野洲川左岸の堤防を走る。国道 8 号で橋を渡り国宝の御上神社へ。三上山を左手に、近江富士花緑公園から希望ヶ丘文化公園を横断しよう。高速の脇を下り、三井アウトレットパーク 滋賀竜王の横を通って、国宝・苗村神社に立ち寄る。川沿いを走り、道の駅アグリパーク竜王で休憩し、日野駅から日野の近江商人の古い町並みを抜けて滋賀農業公園ブルーメの丘で一服。峠を越えて野洲川ダム、かもしか荘のダムカレーは見逃せない。左へ下ると川沿いに千木桜。青土ダムを越えれば道の駅あいの土山。黄色く舗装された旧東海道を西へ、保全された町並みの旧道を走り水口宿へ。のどかな風景に横田渡常夜灯がそびえる。石部宿場の里に立ち寄り、野洲川に出て、湖岸へ戻る。

道の駅アグリパーク竜王（みちのえきあぐりぱーくりゅうおう）
体験交流型農業公園。広い花畑、野菜や果物の収穫体験などが楽しめる。竜王町の特産品や焼きたてパンが購入でき、喫茶レストランでは近江牛、地元果物のデザートが美味。▶I12

日野まちかど感応館（ひのまちかどかんのうかん）
日野商人の歩みを紹介する、日野町の観光案内拠点。かつての薬屋の建物は堂々たる風情。特産品の販売や土蔵を改装した喫茶もあり、地元の人の交流・休憩スポットでもある。▶K13

旧東海道（きゅうとうかいどう）
五街道のひとつで江戸から京都を結ぶ。土山から石部に至るこの区間は、ウツクシマツ自生地や天井川の下をくぐるトンネル、東海道一の横田渡常夜灯など見どころも多い。▶G13,L14

信長の夢と水辺の景観を味わう

36.1km　2 時間 25 分　初級 ★

能登川駅から川沿いの自転車道を走って、商人屋敷の町並みが保存された五個荘へ。安土へ抜け、安土城跡周辺で信長の足跡を思う。西の湖すてーしょんで一息入れ、西の湖に沿ったびわ湖よし笛ロードを快走しよう。大中の湖干拓地を通り川沿いに東へ、伊庭内湖の能登川水車付近で日本遺産の「伊庭の水辺景観」を味わい、駅に戻る。

安土城跡（あづちじょうあと）
特別史跡。安土山に織田信長が築城したが本能寺の変後に焼失し、天下の名城は石垣と礎石寺のみが残る。安土城天主信長の館と安土城考古博物館もあわせて訪問して理解を深めたい。▶I10

近江富士（三上山）（おうみふじ）
均整の取れた姿から近江富士と呼ばれる三上山は、御上神社の御神体でもある。山を 7 巻半する大ムカデを武将が弓矢で退治した「俵藤太のムカデ退治」の伝説が残る。▶F12

宇曽川沿いの桜並木（うそがわぞいのさくらなみき）
堤防沿いの約 450m に植えられた約 60 本の桜並木は、穴場的な地元のお花見ルート。開花期間中は地域の自治会によりぼんぼりや観賞席が設置され、ライトアップもされる。▶J8

昔の旅人気分で中山道

12.9km　50 分　初級 ★

彦根駅前のレンタサイクルめぐりんこを出発。JR の線路づたいに南下し、芹川の川沿いに走り、随所に昔の面影を残す中山道へ出て南へ、豊郷小学校旧校舎群に立ち寄ろう。さらに南下すると江州音頭発祥の地の千樹寺や、愛荘町の伝統工芸品であるびん手まりを模した橋やポスト、老舗が見られる。愛知川駅内のるーぷる愛知川で自転車を返して終了（近江鉄道でひこね芹川駅まで戻ることも可）。

ビワイチ サイクリングマップ

BIWAICHI ビワイチ

NATIONAL CYCLE ROUTE

0 5km

1:100,000

凡例

- ビワイチ低速コース（ナショナルサイクルルート）
- ビワイチ上級コース（低速コースと異なるところのみ掲載）
- ビワイチ・プラスコース（各色の実線）【裏面で解説】
- びわ湖よし笛ロード
- 寄り道ルート
- ビワイチ低速コースとビワイチ・プラスコースの点線はサブルート
- 低 → 坂道 → 高
- ややきつい きつい かなりきつい
- 特選観光スポット
- 観光スポット
- 「日本遺産 滋賀」登録スポット
- サイクルサポートステーション（自転車修理を有償で行っている所）
- 「びわ湖一周サイクリング認定」チェックポイント
- 自転車をそのまま載せられる鉄道路線

- レンタサイクル
- 注意するところ
- 道の駅
- 観光案内所
- 自転車を載せられる航路
- トイレ
- 東屋風休憩所
- 眺めがいいところ
- 温泉
- わき水・井戸水（おいしい水）
- スキー場
- ささなみ一里塚
- 駐車場

琵琶湖八景 琵琶湖八景
近江八景 近江八景
- 車止め
- 桜の名所
- 紅葉の名所
- その他花の名所
- キャンプ場
- 水泳場
- 学校
- 寺
- 神社
- ▲123 山頂（標高）
- 滝

（琵琶湖八景・近江八景はお勧めしたい滋賀の風景です）

交差点名 交差点名
- 県庁
- 市役所
- 町役場・区役所
- 国道番号
- 県道番号
- 高速道路
- 国道
- 県道・府道
- その他道
- 府県境
- 市区町境
- 国定公園境

標高 (m)
1400 1300 1200 1100 1000 900 800 700 600 500 400 300 200 100 0
−20 −40 −100 水深 (m)

近江・琵琶湖とは、現在の滋賀県の旧国名。「あわうみ（淡海）」の音が変化したもので、淡水湖の琵琶湖があることに由来しています。

測量法に基づく国土地理院長承認（使用） R 2JHs 925

- 地図上のコメントは琶琶湖の反時計回りを基準に記載しています。
- 「ビワイチ」は琵琶湖を一周する全長約 196km のサイクリングコースで、走行レベルに応じて、低速・上級の 2 コースを設定しています。低速コースは自転車歩行者専用道路を基本に案内しています。スポーツとしてサイクリングを楽しみたい方は、上級コースを走るようにしてください。
  コース上には案内機能として青い破線や矢羽根型の路面表示が設置されており、主要交差点や分岐点では案内看板や路面表示、また、瀬田唐橋の中の島を起終点とした、走行距離を示す距離標（5km 間隔）を設置しています。こうした現地の標識類と地図を活用して、自分が現在いる位置や進むべき方向を確認してください。
- 歩道や自転車歩行者道、湖岸の公園や集落内を通るときは、歩行者に配慮して徐行し、必要に応じて自転車を降りて押してください。

びわ湖一周サイクリング認定証

詳しくはこちら

下記の「びわ湖一周サイクリング認定」チェックポイントで、クイズが書かれたポスターを確認、スマートフォンで「びわ湖一周認定システム」（https://c.biwako1.jp）にアクセス、「チェックポイント通過登録」を選択し、クイズに解答してください。
各エリア 1 ヵ所以上、合計 4 ヵ所以上でチェックを行うと、いつでも終了することができるようになります。ここがゴールというチェックポイントに到達したら、クイズ解答後に「終了処理」を行い、認定証をお申し込みください。
最初のチェックから最後のチェックまでの日数に制限はありません。何日かけても、何回かに分けても OK です。
申し込みから通常 3 週間以内に、認定証と毎年色が変わるステッカーを、ビワイチコミュニティペーパー「びわこじてんしゃ」と一緒にお届けします。（手数料 1,000 円）

運営：輪の国びわ湖推進協議会　E-mail info@biwako1.jp

「びわ湖一周サイクリング認定」チェックポイント　地図座標

湖南エリア
- 志賀観光協会 【設置場所】入り口 C9
- 大津港 【設置場所】総合案内所右側面の壁面 B13
- 道の駅 草津 グリーンプラザからすま 【設置場所】店内掲示板 D12
- 琵琶湖マリオットホテル 【設置場所】スポーツセンター前（正面から入って右奥） 堅田拡大図 D10
- 門前そば処 長命庵 【設置場所】バス停ロータリー正面「ビワイチ！」目印機 G10

湖東エリア
- 能登川水車とカヌーランド 【設置場所】資料館入口右の壁面 ※カヌーランドとは別の建物です I9
- 彦根港 【設置場所】観光船乗り場待合室内 K7

湖北エリア
- 米原駅サイクルステーション 【設置場所】米原駅東口構内柱側面 L6
- 道の駅 近江母の郷 【設置場所】直売所入り口右掲示板 L6
- 長浜港 【設置場所】観光船乗り場入り口 F5
- 道の駅 湖北みずどりステーション 【設置場所】施設入り口 J4
- JR 永原駅 観光案内所 【設置場所】観光案内所窓口下、左側（ビワイチスタンプ下付近、低い位置の設置です） H2

湖西エリア
- 今津港 【設置場所】観光船乗り場入り口 F5
- STAGEX 高島 【設置場所】正面入口の左 G6
- JR 近江高島駅観光案内所 【設置場所】案内所窓口 F7

道路に関してお気づきの点は下記までご連絡ください
滋賀県土木交通部道路保全課
TEL：077-528-4133（※平日のみ）　e-mail：ha08@pref.shiga.lg.jp

びわこ一周サイクル ショートカットクルーズ船

自転車持込無料
4 月後半～
11 月 30 日まで
土・日・祝のみ運航
【予約制】

※船内には自転車ラックを 5 台まで用意してあります。
6 台以上の場合はご相談ください。
※天候その他により各時刻表の一部を変更または運航中止（欠航）になることがあります。
※自転車の積み降ろしはご自身でお願いします。

近江トラベル株式会社　オーミマリン彦根港支店
※詳細はお問合せを
滋賀県彦根市松原町 3755
TEL 0749-22-0619　FAX 0749-24-7999
営業時間 9:00 ～ 17:00

CHECK
湖国で自転車のるなら！

輪の国びわ湖 びわ湖一周サイクリング
ビワイチポータルサイト。びわ湖一周認定証、自転車利用でおトクな協賛ショップ案内も。
https://www.biwako1.jp

＋cycle プラス・サイクル
滋賀県内のレンタサイクルやショップ、イベント情報などの自転車ポータルサイト。
https://pluscycle.shiga.jp

サイクリングマップ
滋賀をより深く知るための、県内各地のサイクリング情報。
https://pluscycle.shiga.jp/map/

滋賀・びわ湖観光情報
名所旧跡、グルメ、ショッピング、祭り、宿など観光情報が満載。
https://www.biwako-visitors.jp

日本遺産 滋賀
琵琶湖とその水辺景観一祈りと暮らしの水遺産
https://ja.biwako-visitors.jp/japan-heritage/

旅する、千年、六古窯
古来の陶磁器窯のうち、中世から現在まで生産が続く、信楽を含む代表的な6つの窯。
https://sixancientkilns.jp

忍びの里 伊賀・甲賀
豊かな宗教文化や多彩な生活の中から育まれたリアル忍者の姿。
https://japan-heritage.bunka.go.jp/ja/stories/story042/index.html

輪の国びわ湖協賛ショップ

自転車で立ち寄り、右の QR コードで表示されるページを見せることで、特典が利用できるショップや宿泊施設。びわ湖周辺に約 50 ヵ所ある協賛ショップは、自転車に理解のある所ばかり。特典を活用して、びわ湖一周をもっとおトクに楽しもう！

運営：輪の国びわ湖推進協議会　E-mail info@biwako1.jp

詳しくはこちら